

**VYUŽÍVANIE
MIMOPRODUKČNÝCH
FUNKCIÍ LESOV V
PODMIENKACH MESTSKÝCH
LESOV BANSKÁ BYSTRICA
S.R.O.**

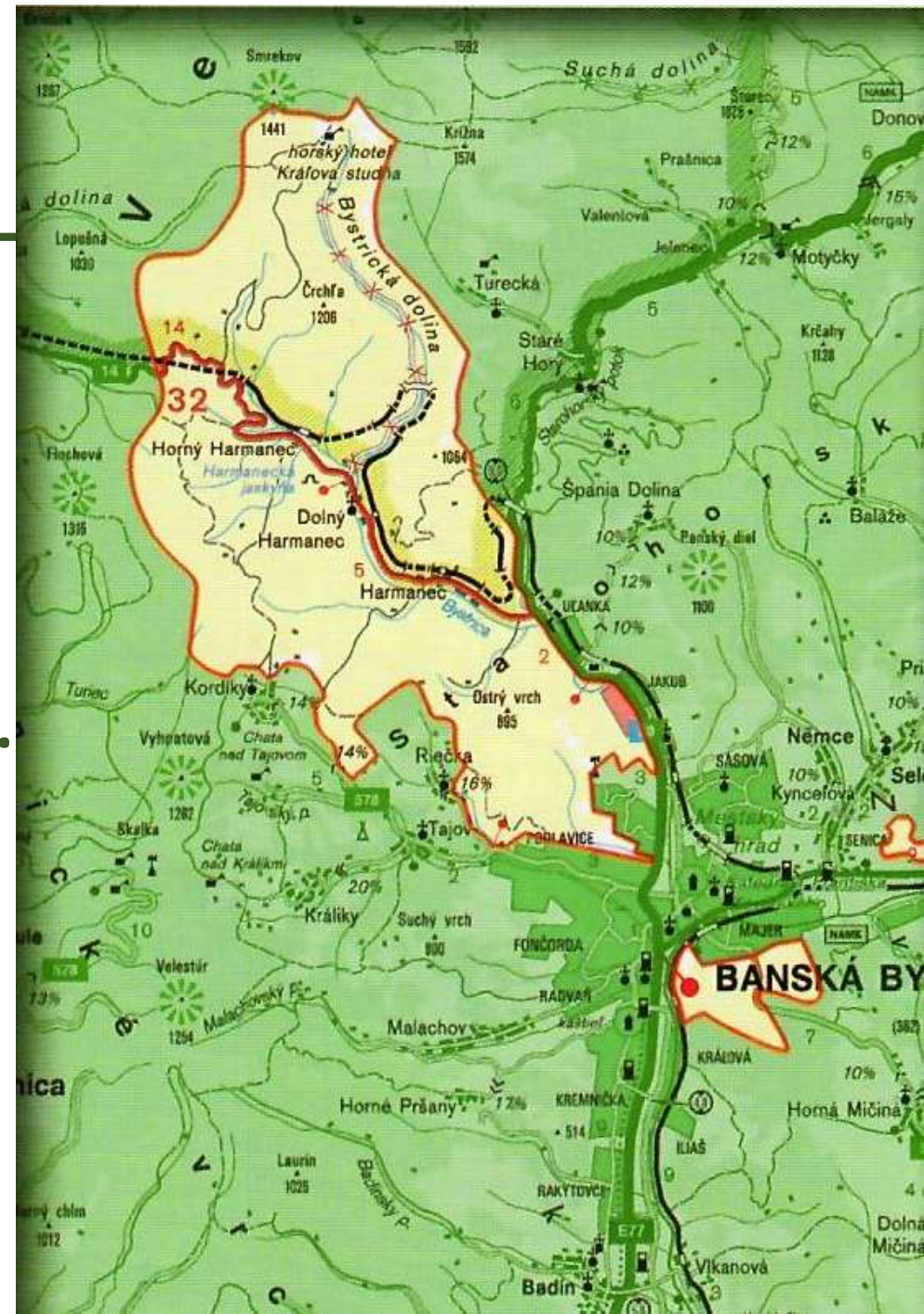
Ing. Jozef Jankov, PhD., MBA





SÚČASNOSŤ

- Mesto Banská Bystrica vlastní lesné porasty o výmere 7 138 ha
- Slovenské Rudohorie, Starohorské vrchy, Kremnické vrchy, Veľká Fatra
- Lesy sú v nadmorskej výške 340 – 1498 m n. m.
- Lesné spoločenstvá – veľmi pestré, tvorené zväčša prirodzenými zmiešanými lesmi
- Ihličnaté dreviny: 26 %, listnaté dreviny: 74 %





SÚČASNOSŤ

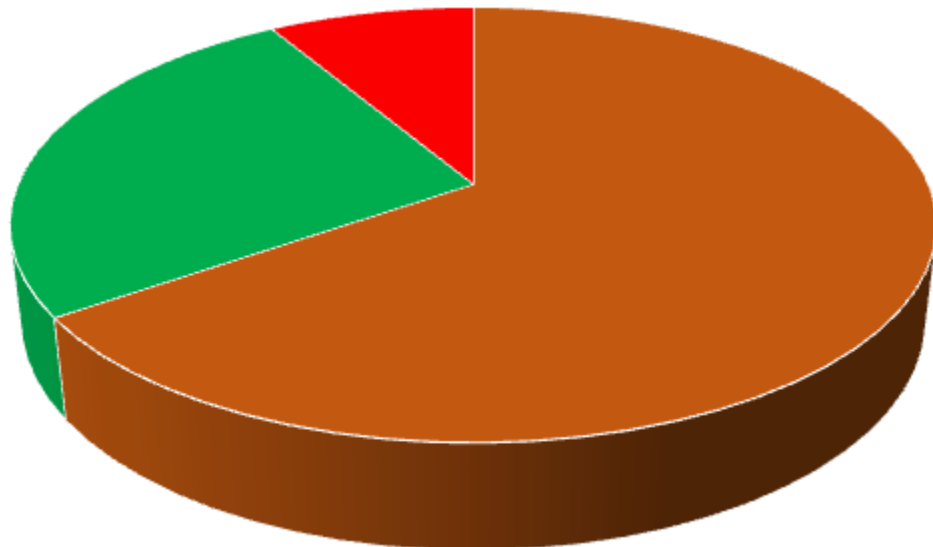
- Národný park Veľká Fatra: 2760,09 ha
- CHVÚ Veľká Fatra: 4 550,49 ha
- Maloplošné chránené územia: 801,07 ha
 - tis obyčajný
 - tetrov hlucháň
 - rastliny z čeľade vstavačovité
 - dub plstnatý
 - klimaxové spoločenstvá Kremnických vrchov
- Ochranné pásma vodných zdrojov : 2 810 ha





KATEGÓRIE LESOV

- Hospodárske lesy – 4 666 ha (65 %)
- Ochranné lesy – 1 859 ha (26 %)
- Lesy osobitného určenia – 613 ha (9 %)



■ Hospodárske lesy ■ Ochranné lesy ■ Lesy osobitného určenia





OCHRANA PÔDY

- 26 % výmery lesov – pôdoochranná funkcia je prvoradá
- 52 % lesov – funkcia pôdoochranná je druhoradá





LESOPARK URPÍN





LESOPARK URPÍN

 **Náučný chodník „Serpentíny Urpín“**

Som pavučka Stepiček a budem vás sprevádzať po náučnom chodníku Serpentiný Urpín. Čaká nás spoločná prechádzka po krásnej prírode, a ak budete pozorne čítať, dozviete sa veľa zaujímavostí o Urpíne.

QR kód na infotabuliach je vaším pomocníkom, s ktorým sa dozviete veľmi veľa ďalších informácií o prírode, histórii a vesmíre.

Matej Bel napísal o vrchu Urpín v 1. polovici 18. storočia:
„Veľmi veľa pôvabu uštedruje vrch Urpín, týčiaci sa za Hronom nad mestom a preto ho Nemci nazývajú Gran-Berg (Hronský vrch)... Tu je postavená kaľavna rímskokatolíkov so zastaveniami križovej cesty, navštevovaná najväčšmi vtedy, keď sa učieva pamiatka smrti nášho pána Ježiša Krista. V časti zvažujúcej sa na sever je na horskej strane smerom k mestu cvičná strelnica. Každoročne sa tu na tretí turícky deň usporadúvajú preteky, na ktorých občania môžu vyhrať nejakú cenu. Udeľujú ju tým, ktorí zasiahli najpresnejšie olovenou guľkou cieľ. Nedá sa ani opísať za akéj veľkej účasti obyvateľstva a s akou nádhrou sa kedysi táto slávnosť usporadúvala. Medzi cenami sme mohli dakedy vidieť aj uhorského býka s pozlátenými rohmi a ovenčeného girandami. Kto ho v streľbe vyhral, vchádzal s nim do mesta ako vo víťazoslávnom triumfe sprevádzaný dlhým radom pretekárov, za zvukov bubnov a trúb. Zestúp divákov sa medzitým venoval zábave a hram...“

Tofko história:
V dnešných dňoch si vás dovoľujeme pozvať na prechádzku Urpínom, neustále sa vypínajúcim nad Banskou Bystricou, po náučnom chodníku, ktorý vám priblíži krásy prírody okolo vás. Prijemnú prechádzku a veľa získaných vedomostí žela mesto Banská Bystrica.



Tešíme sa na vašu návštevu!















LESOPARK LASKOMER



Laskomeské singletraily

Ravasky





LASKOMERSKÉ SINGLETRAILY





VODNÝ ŽLAB RAKYTOVO

































LESNÁ PEDAGOGIKA



LESNÁ PEDAGOGIKA

Spoločnosť Mestské lesy Banská Bystrica s.r.o. ponúka základným a materským školám v Banskej Bystrici a užšom okolí služby v oblasti lesnej pedagogiky ako súčasť environmentálnej výchovy. Podporíme u našich detí porozumenie, interakcie a súvislosti vzťahov ľudí k životnému prostrediu v kontexte udržateľného rozvoja. Aktivity v oblasti lesnej pedagogiky zabezpečujeme pod vedením certifikovaného a skúseného lesného pedagóga.



Kontaktné osoby: Jozef Jankov, tel.: 0902 914 177, e-mail: jjankov@lesybb.sk, www.lesybb.sk

Lesný pedagóg: Ján Doboš, tel.: 0902 914 176, e-mail: janicokdobos@gmail.com

Viac o lesnej pedagogike na oficiálnej stránke: www.lesnapedagogika.sk

- Ponuka lesnej pedagogiky
- Priorita – Banská Bystrica a užšie okolie
- Plán aktivít lesnej pedagogiky
- Spolupráca s inými subjektami

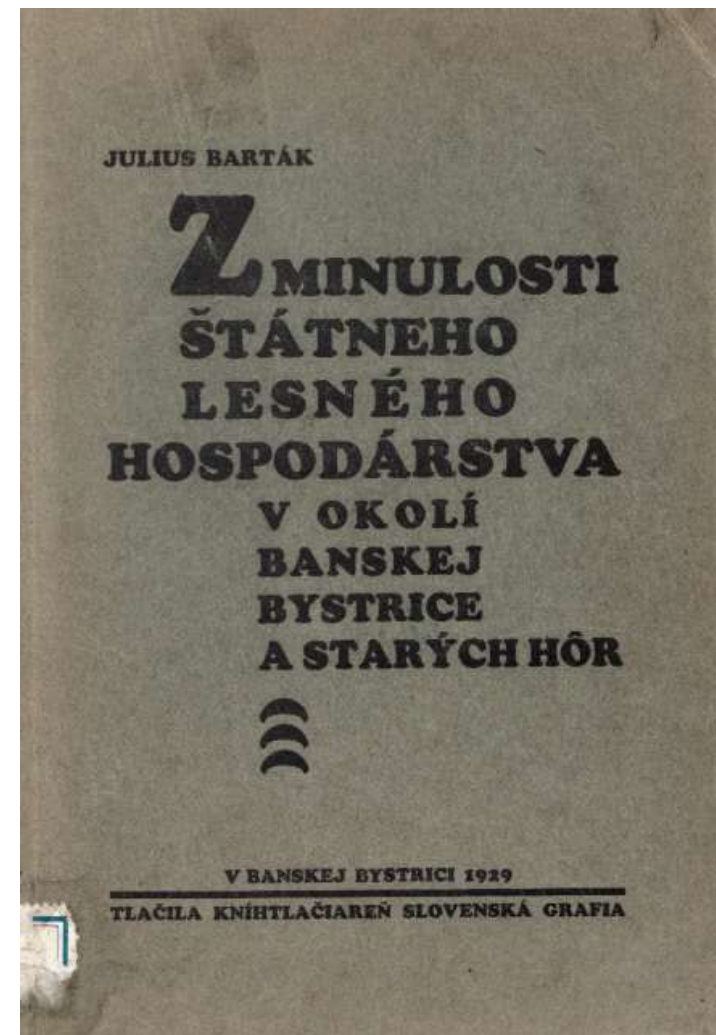
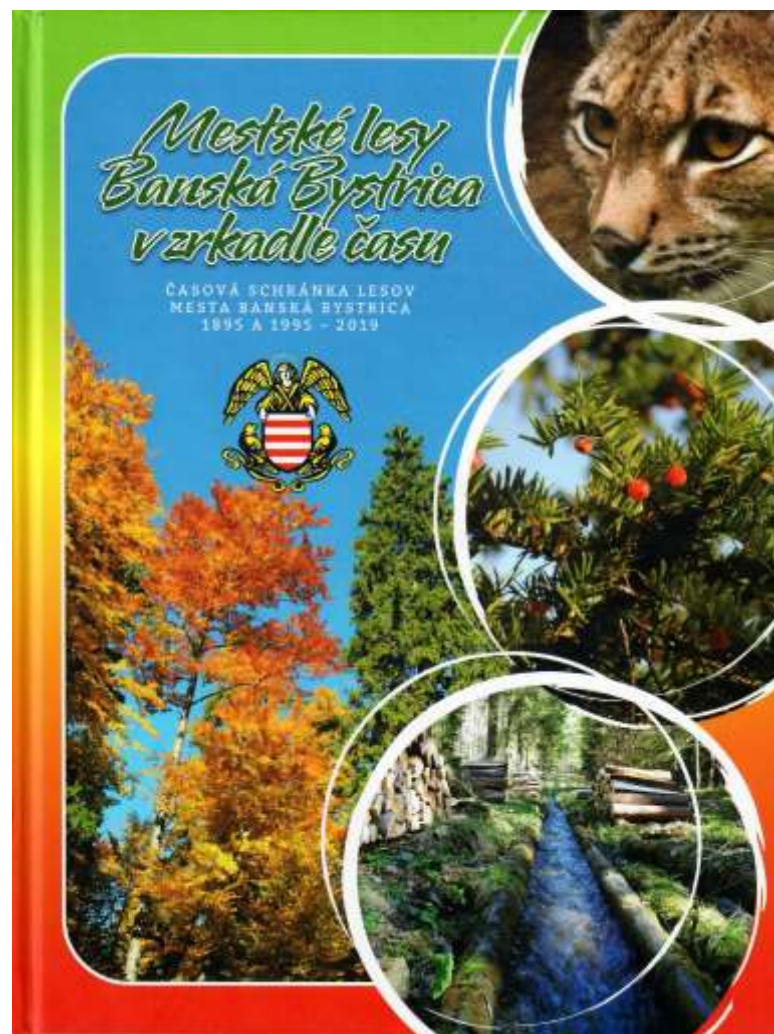


Otvorená
škôlka





KNIHY O LESOCH MESTA BANSKÁ BYSTRICA





**Jozef Dekrét Matejovíc
(1774 – 1841)**

**„Zachovať lesy
potomstvu, lebo oni
sú predpokladom
udržania života na
Zemi“**